

Územní plán Obora

Změna č. 2

Výkres veřejně prospěšných staveb, opatření a asanací

Legenda

Hranice řešeného území

Veřejně prospěšné stavby a opatření

Plochy a koridory pouze s možností uplatnění předkupního práva (dle §101 stavebního zákona)

PO Občanské vybavení

Plochy a koridory pouze s možností vyvlastnění (dle §170 stavebního zákona)

VD Dopravní infrastruktura

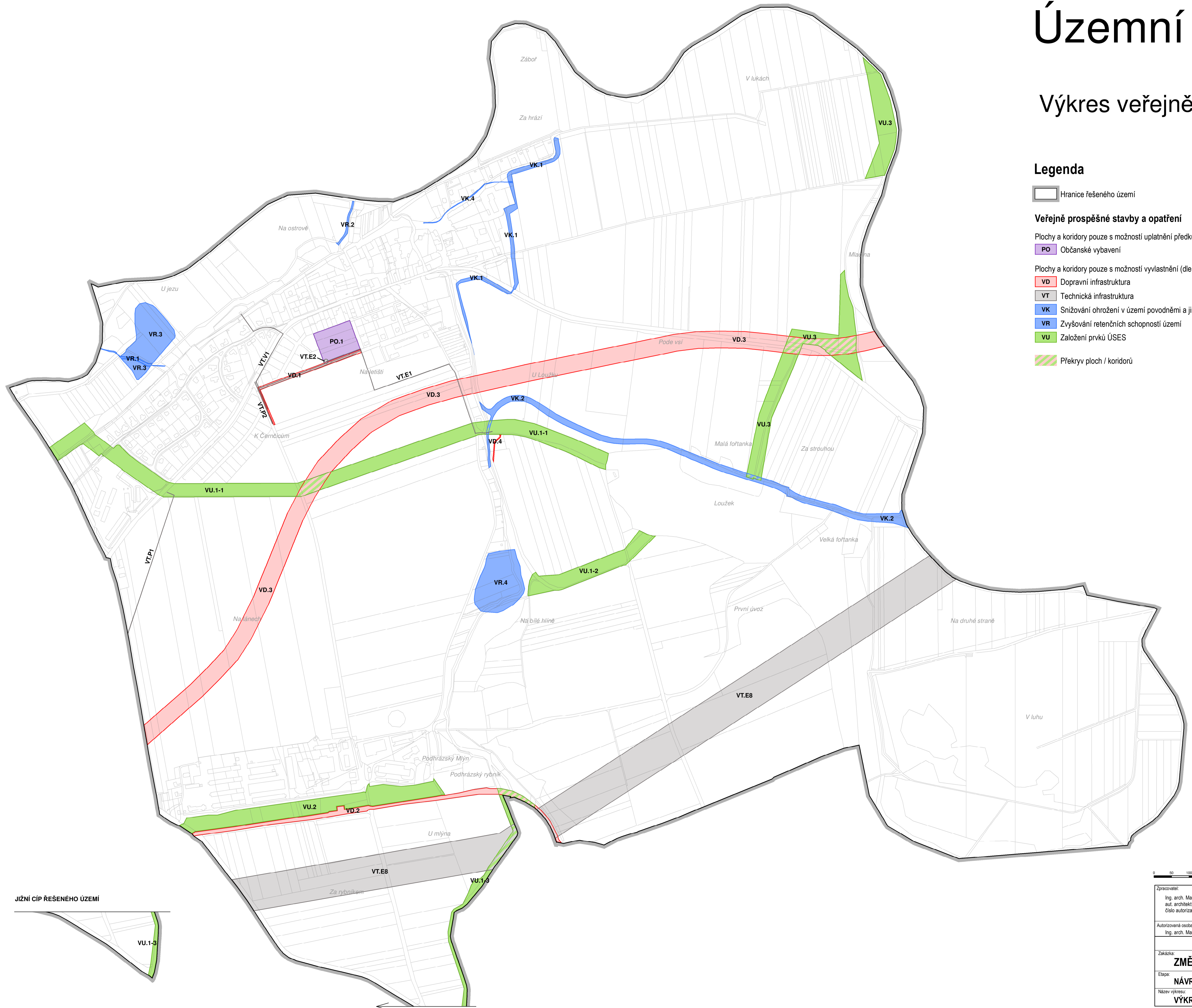
VT Technická infrastruktura

VK Snižování ohrožení v území povodněmi a jinými přírodními katastrofami

VR Zvyšování retenčních schopností území

VU Založení prvků ÚSES

Překryv ploch / koridorů



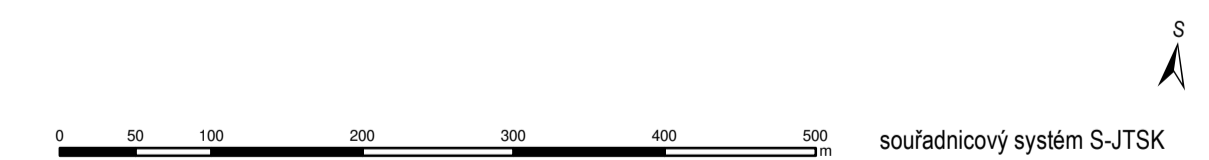
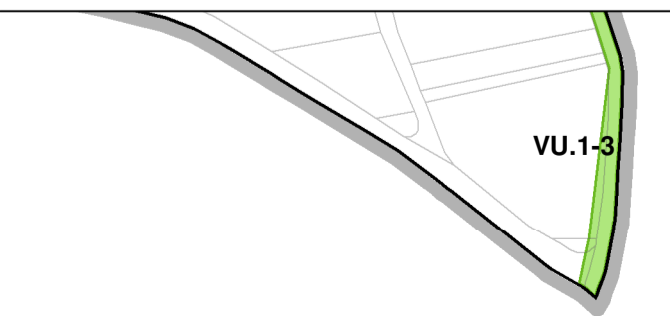
Veřejně prospěšné stavby (VPS)

občanské vybavení	
PO.1	sportovní hřiště
dopravní infrastruktura	
VD.1	místní komunikace k plochám Z.1, Z.2, Z.5 a Z.15
VD.2	optimalizace trati č. 114 (v rámci drážního pozemku) (ZÚR Z5)
VD.3	přeložka silnice III/246 (koridor 50 m)
VD.4	přeložka polní cesty
technická infrastruktura	
VT.E1	kabelová VN přípojka k TS č. 11
VT.E2	distribuční kabelová trafostanice č. 11
VT.E8	koridor pro výstavbu vedení VVN 110 Kv (ZÚR E8)
VT.P1	zkapacitnění přírodního středotlakého řadu do obce
VT.P2	rozšíření stávající středotlaké sítě
VT.V1	splašková kanalizace

Veřejně prospěšná opatření (VPO)

snížení ohrožení v území povodněmi a jinými přírodními katastrofami	
VK.1	ochranná hráz
VK.2	odvodňovací příkop
VK.4	odvodňovací příkop
zvýšení retenčních schopností území	
VR.1	regenerace ramena Ohře-západ
VR.2	regenerace ramena Ohře-východ
VR.3	rybník sever
VR.4	rybník jih
založení prvků územního systému ekologické stability	
VU.1-1	NRBK K21/T část sever
VU.1-2	NRBK K21/T část střed
VU.1-3	NRBK K21 část jih
VU.2	LBK2
VU.3	LBK3

JIŽNÍ CÍP ŘEŠENÉHO ÚZEMÍ



Zpracovatel: Ing. arch. Marek Bečka aut. architekt pro obor územní plánování číslo autorizace ČKA: 04502	Pořizovatel: Obec Obora Obora 117 440 01 Louny	Objednatel: Obec Obora Obora 117 440 01 Louny
Autorizovaná osoba: Ing. arch. Marek Bečka	Výkonná pořizovatelka: Ing. Milena Jakeschová	Určená zastupitelka: Marie Dvořáková, starostka
Zakázka: ZMĚNA Č. 2 ÚP OBORA	Část: návrh	Datum: 04-2024
Etapa: NÁVRH PRO VEŘEJNÉ PROJEDNÁNÍ	Formát: A1	Číslo výkresu: Ic
Název výkresu: VÝKRES VPS, VPO A ASANACÍ	Měřítko: 1:5 000	